

## DECLARATION DE TERRITOIRE CAMPAGNE CYNEGETIQUE 2021/2022

N° de PDC :

### I – IDENTIFICATION DU DEMANDEUR

Identité du demandeur	Identité du demandeur pour la campagne 2020/2021
<p><b>Nom-prénom :</b></p> <p><b>Société de chasse :</b></p> <p><b>Adresse :</b></p> <p>N° tél. fixe :</p> <p>N° tél. portable :</p> <p>Adresse électronique :</p>	<p>N° tél. : <b>Tel: / Port:</b></p> <p>Adresse électronique :</p>
<p><b>Qualité :</b> propriétaire <input type="checkbox"/> locataire du droit de chasse <input type="checkbox"/> mandataire du détenteur du droit de chasse <input type="checkbox"/></p>	

**Pour les territoires qui ne font pas l'objet de modification de surfaces ni de cartographie, une saisie en ligne des demandes est possible (comme pour les déclarations de prélèvement), sur le logiciel CYNEF.**

Adresse du site : <https://portail.logicielschasse.fr>

### II – TERRITOIRE DE CHASSE

Superficie (en hectares) prise en compte pour la campagne 2020/2021 et déclarée pour <b>la campagne 2021/2022</b>							
Commune(s)	Forêts relevant du régime forestier	Forêts ne relevant pas du régime forestier	Friches	Plaines	Etangs	Rivières	Total

#### Tableau à compléter uniquement en cas de modification de votre territoire (\*):


Superficie <u>totale</u> (en hectares) déclarée pour la campagne 2021/2022							
Commune(s)	Forêts relevant du régime forestier	Forêts ne relevant pas du régime forestier	Friches	Plaines	Etangs	Rivières	Total
<b>Total</b>							

(\*) Toute modification du territoire de chasse (augmentation et/ou diminution de surface) doit être justifiée par la production des actes d'abandon de droit de chasse ou baux correspondants (si locataire), des relevés parcellaires (à ajouter ou à retirer) et d'une carte du territoire mis à jour au 1/25 000<sup>ème</sup>. Des formulaires types de relevés parcellaires et d'actes d'abandon de droit de chasse sont à votre disposition sur le site de la fédération départementale des chasseurs : [www.chasse-nature-58.com/réglementation/formulaires](http://www.chasse-nature-58.com/réglementation/formulaires).


### III - DEMANDE DE PLAN DE CHASSE / GESTION

N° de PDC :


#### Demande de bracelets pour le plan de chasse triennal Chevreuil 2021/2024

Chevreuil 	Type de bracelet	Attribution triennale 2018/2021	Réalisation triennale 2018/2021	Demande de bracelets pour le triennal 2021/2024	Dont tirs de sélection pour 3 ans (Tirs d'été)
	CHI				

#### Demande de bracelets pour le plan de gestion Sanglier 2021/2022

Sanglier 	Type de bracelet	Attribution 2020/2021	Réalisation 2020/2021	Demande de bracelets pour la campagne 2021/2022
	SAI			

#### Demande de bracelets pour le plan de chasse Grands Cervidés 2021/2022

Cerf élaphe 	Type de bracelet	Attribution 2020/2021	Réalisation 2020/2021	Demande de bracelets pour la campagne 2021/2022	Dont tirs de sélection (Tirs d'été)
	Faon (CEIJ)				
	Biche-Bichette (CEFA) en zone de gestion ou zone blanche (CEFAb)				
	Daguet (CEMD)				
	Cerf mâle adulte (CEMA)				
	Grand cervidé Indifférencié (CEI), réservé aux parcs et enclos et aux zones hors gestion (zones rouges)				
	Mâle indifférencié (CEMAI), réservé à la vénerie				

#### Demande de bracelets pour autres espèces

Espèces	Type de bracelet	Attribution 2020/2021	Réalisation 2020/2021	Demande de bracelets pour la campagne 2021/2022	Dont tirs de sélection (Tirs d'été)
Daim	Indifférencié (DAI)				
Mouflon	Indifférencié (MOI)				
Cerf sika	Indifférencié (CSI)				

Je soussigné, \_\_\_\_\_, certifie sur l'honneur l'exactitude des renseignements indiqués, notamment ceux concernant le territoire de chasse et affirme détenir le droit de chasse sur les propriétés mentionnées au paragraphe II.

Fait à : .....

le : .....

Signature :

**A RETOURNER POUR LE 10 MARS 2021 DERNIER DELAI**

à la Fédération départementale des chasseurs de la Nièvre  
et à l'Office national des forêts pour les terrains relevant du régime forestier